








MAPA DO CELÓW
PROJEKTOWYCH
skala 1:500

Aktualizacje wykonał:
INVEST-GEO Przemysław Osika
Dane geodety uprawnionego
Przemysław Osika upr. nr 20495
Kielce, 04.03.2025
G-II.6640.28.2025

Poświadczam, że niniejszy dokument został opracowany w wyniku prac geodezyjnych i kartograficznych, których rezultaty zawiera operat techniczny pozytywnie zweryfikowany. Jednocześnie informuję, że jestem świadomy odpowiedzialności	
Kierownik zespołu pracowniczego	OSKAR WILCZAK
Pracownik geodezyjny, który otrzymał zgłoszenie	Przewodniczący Zarządu Miasta Kielce
Wykonawca prac geodezyjnych	INVEST-GEO Przemysław Osika
Nr oraz data sporządzenia dokumentu zatwierdzającego wynik pozytywnej weryfikacji	Protokół nr 2 z dnia 12-03-2025
Imię i nazwisko oraz nr uprawnień osoby kierującej pracami	mgr inż. Przemysław Osika nr uprawnień 20495

GEODETA UPRAWNIENY
mgr inż. **Przemysław Osika**
nr upr. zaw. 20495
tel. 512 621 528


	Granica opracowania (terenu inwestycji) dł. nr. 390/10, 390/11, 390/12, 390/13, obr. 0015 Kielce, gm. Kielce, ul. Grunwaldzka 45
	Nieprzekraczalna linia zabudowy zgodnie z zapisami Decyzji o Ustaleniu Celu Publicznego w odległości 17m od krawędzi jezdni ul. Arkińskiego
	Obrys budynku Przychodni Przyszpitalnej - stan istniejący
	Obrys części budynku Przychodni Przyszpitalnej niepodlegającej rozbudowie
	Obrys części budynku Przychodni Przyszpitalnej - po rozbudowie
	Projektowane nadwieszenie, podcienie, wykusze i inne elementy zabudowy znajdujące się powyżej poziomu terenu
	Obrys projektowanych obiektów nie będących budynkami
	Oznaczenie poszczególnych obiektów
	Oznaczenie liczby kondygnacji
	Oznaczenie podpiwniczenia pod danym budynkiem
	Oznaczenie wejść głównych do budynku
	Oznaczeniejazdu na działkę (wjazd / wyjazd)
	Miejsce połączenia z drogą publiczną (obsługa komunikacyjna)
	Projektowana nawierzchnia utwardzona dojeżdż (chodniki, rampy, schody zewn.)
	Istniejąca nawierzchnia utwardzona dojeżdż (chodniki, rampy, schody zewn.)
	Projektowana nawierzchnia utwardzona dojazdów (drogi, ciąg pieszo-jezdny)
	Istniejąca nawierzchnia utwardzona dojazdów (drogi, ciąg pieszo-jezdny)
	Powierzchnia biologicznie czynna 100% - trawniki na gruncie rodzimym
	Obiekty do rozbioru, usunięcia, demontażu
	Projektowane miejsca postojowe o wymiarach 3,5x5,0m do parkowania prostopadłego dla samochodów osobowych wraz z określeniem liczby projektowanych miejsc
	Projektowane miejsca postojowe o wymiarach 3,5x5,0m do parkowania równoległego dla samochodów osobowych wraz z określeniem liczby projektowanych miejsc
	Projektowane miejsca postojowe o wymiarach 3,5x5,0m do parkowania prostopadłego dla samochodów wyposażonych w "kartę"
	Droga postojowa szer. 4,0m - nawierzchnia o rośności min. 100N / oś Droga prowadzi w odległości 5,0 - 15,0 m od chronionego budynku
	Dojeżdż postojowe - Nawierzchnia utwardzona o szerokości 1,5m umożliwiająca dotarcie do każdej strefy postojowej w budynku
	Oznaczenie chronionej elewacji, znajdujące się wzdłuż dłuższego boku bud. w odległości 5,0-15,0 m od drogi postojowej
	Oznaczenie ścian oddzielnie przeczepowanych mających wpływ na lokalizację obiektów - znaczenie wymaganej klasy oddziaływania pot.

	Zewnętrzna instalacja elektryczna (WZL) - kabel ziemny na gł. min. 0,7m
	Zewnętrzna instalacja elektryczna (WZL) - kabel ziemny na gł. min. 0,7m
	Zewnętrzna instalacja elektryczna oświetleniowa - kabel ziemny na gł. 0,7m
	Latarnie oświetlenia zewnętrznego
	Zewnętrzna instalacja kanalizacji sanitarnej wg odrębnego opracowania
	Przebudowa przyłącza wodociągowego wg odrębnego opracowania
	Zewnętrzna instalacja kanalizacji deszczowej

SKALA: 

Investor:

Wojewódzki Szpital Zespolony w Kielcach
ul. Grunwaldzka 45, 25-736 Kielce
NIP 9591291292, REGON 28978500000, KRS 0000001580



Nazwa inwestycji:
Rozbudowa i przebudowa budynku przychodni
przyszpitalnej (nr. ewid. bud. 196)
o Wojewódzkie Poradnie dla dorosłych w ramach inwestycji
„Wzmocnienie ambulatoryjnej opieki specjalistycznej
w Wojewódzkim Szpitalu Zespolonym w Kielcach”

Adres Inwestycji:
ul. Grunwaldzka 45, 25-736 Kielce
Działki nr ewid.: część 390/13
obręb 0015 Kielce, gm. Kielce, pow. Miasto Kielce



BIURO PROJEKTOWE

Karol Sitarski
ul. Ziota 15/15, 25-015 Kielce
tel: 510-032-264
e-mail: 4idea@4idea.pl

PROJEKT ZAGOSPODAROWANIA TERENU				
Faza Projektu		PZT - stan projektowany		
Temat Rysunku				
Funkcja	Projektanti	Numer Uprawnień	Data	Podpis
Projektował	mgr inż. arch. Karol Sitarski	182/SOWK0K2014 do projektowania bez organizacji w specjalności architektonicznej	Maj 2025	
Opracował	mgr inż. arch. Daniel Porzuczek	201/SOWK0K2017 do projektowania i kierowania zrobieniem budowlanym bez organizacji w specjalności architektonicznej		
Rev.: 0	Skala: 1:500	Arteria: Architektura	Nr rys:	Z-06

